


Zonage Réglementaire

- Zone d'aléa fort, réservée au champ d'expansion de la crue.
- Zone rurale d'aléa faible à moyen, ou zone urbaine d'aléa fort.
- Zone moyennement exposée d'aléa faible à moyen.
- Zone faiblement exposée.

Côtes de référence : Crue centennale

- Côte en mètre (IGN69)
- Côte en mètre (IGN69)
- Limite d'application entre deux côtes
- Source d'application

Maître d'ouvrage :
Préfecture du Pas-de-Calais





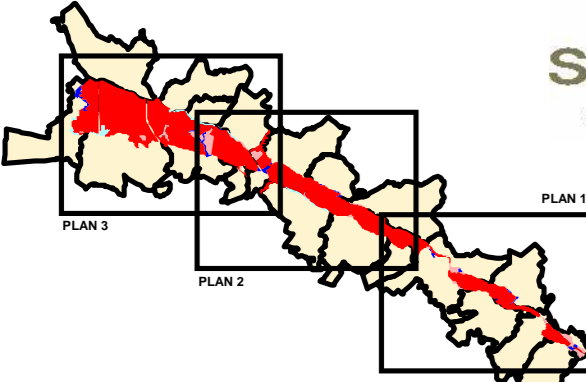
Approuvé le 26/11/2003

Vallée de la Canche
Plan de Prévention des Risques d'Inondation



Plan N°2 ZONAGE REGLEMENTAIRE

maître d'oeuvre :

Echelle : 1/10000
Mise à jour : Octobre 2003

